


पञ्जीकृत



कार्यालय अधिशासी अभियन्ता
लघु डाल खण्ड, अल्मोड़ा

पत्राक:- 1110 / लडाखंअ /

दिनांक: 9-9-2015


विषय:- नहरों, नलकूपों एवं पम्प नहरों से संबंधित सूचना।

सन्दर्भ:- मुख्य अभियन्ता, परियोजना (गढवाल) देहरादून का पत्र संख्या सी-52/मु0अ0/प0ग0/
दिनांक 19-8-2015

अधिशासी अभियन्ता, परियोजना खण्ड, सिंचाई विभाग यमुना कालोनी, देहरादून

उपरोक्त सन्दर्भित पत्र के क्रम में इस खण्ड के लिफ्ट सिंचाई योजनाओं की सूचना निर्धारित प्रपत्र में संलग्न कर प्रेषित है।


संलग्न:- एक

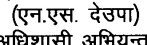

(एन.एस. देउपा)
अधिशासी अभियन्ता

पत्राक:- / लडाखंअ / तददिनांक

प्रतिलिपि मुख्य अभियन्ता, परियोजना (गढवाल) सिंचाई विभाग, यमुना भवन, देहरादून को उनके सन्दर्भित पत्र के क्रम में सूचनार्थ एवं आवश्यक कार्यवाही हेतु प्रेषित।

संलग्न:- एक




(एन.एस. देउपा)
अधिशासी अभियन्ता

लघु डाल खण्ड, अल्मोड़ा (जनपद अल्मोड़ा)

क्र० स०	विकासखण्ड	लिफ्ट सिंचाई योजना	उद्गम स्रोत			डिस्चार्ज क्यूसेक	गुल की लम्बाई किमी०	शाखा गूलों की लम्बाई (पाईप लाईन किमी०)	कुल लम्बाई किमी०	सी०सी०एस्० है०	सिंचन क्षमता है०			सामयिक ग्राम का नाम
			स्थान का नाम	Latitude	Longitude						खरीफ	रबी	योग	
1	2	3	4	5	6	7	8	9	10	11	12	13	14	15
1	हवालबाग	हवालबाग	कोसी नदी			0.50	0.600	0.000	0.600	13.00	11.00	11.00	22.00	हवालबाग
2	हवालबाग	महतगाँव दो स्ट्रेज	कोसी नदी			0.40	1.700	0.000	1.700	16.00	11.00	11.00	22.00	महतगाँव
3	हवालबाग	पाखुड़ा	कोसी नदी			0.50	1.800	0.000	1.800	24.00	17.00	17.00	34.00	पाखुड़ा
4	हवालबाग	पसेड	कोसी नदी			0.20	0.800	0.000	0.800	14.00	10.00	10.00	20.00	पसेड
5	हवालबाग	बिमौला दो स्ट्रेज	कोसी नदी			0.90	0.000	2.015	2.015	50.00	40.00	40.00	80.00	बिमौला
6	हवालबाग	चौसली	कोसी नदी			1.50	0.000	0.800	0.800	51.00	25.00	25.00	50.00	चौसली
7	हवालबाग	टाटिक	स्वाल नदी			1.00	0.780	0.000	0.780	14.00	10.00	10.00	20.00	टाटिक
8	हवालबाग	दाड़िमखोला	कोसी नदी			0.50	0.400	0.000	0.400	6.50	4.50	4.50	9.00	दाड़िमखोला
9	हवालबाग	गागिल	कोसी नदी			0.50	1.520	0.000	1.520	28.00	20.00	20.00	40.00	गागिल
10	हवालबाग	बल्सा	कोसी नदी			0.50	0.882	0.000	0.882	13.00	9.00	9.00	18.00	बल्सा, कनालबूंगा
11	हवालबाग	गुलकाण्डे	कोसी नदी			0.40	1.500	0.000	1.500	18.00	13.00	13.00	26.00	गुलकाण्डे, कनालबूंगा
12	हवालबाग	भगतोला	कोसी नदी			0.40	0.000	0.520	0.520	3.00	2.00	2.00	4.00	भगतोला
13	हवालबाग	सकार	कोसी नदी			0.50	0.000	0.214	0.214	5.00	4.00	4.00	8.00	सकार, मेहला
14	हवालबाग	डुंगरी	स्वाल नदी			0.50	1.600	0.000	1.600	16.00	16.00	16.00	32.00	डुंगरी
15	हवालबाग	ज्यूड कफून	कोसी नदी			0.90	0.000	1.650	1.650	40.00	40.00	40.00	80.00	ज्यूड कफून
16	ताकुला	पाया	कोसी नदी			0.60	1.050	0.000	1.050	10.00	7.00	7.00	14.00	पाया, आकाली
17	ताकुला	सुनाडी	कोसी नदी			0.40	0.060	0.000	0.060	12.00	8.50	8.50	17.00	सुनाडी
18	ताकुला	बलेथ	कोसी नदी			0.40	1.125	0.000	1.125	10.00	7.00	7.00	14.00	बलेथ
19	ताकुला	मझेडा	कोसी नदी			0.40	1.350	0.000	1.350	18.00	12.00	12.00	24.00	मझेडा
20	भैंसियाछाना	मल्ली नाली	सरयू नदी			0.60	0.000	1.288	1.288	30.00	24.00	24.00	48.00	मल्ली नाली
21	धौलादेवी	चंगेठी	पनार नदी			0.56	0.000	1.224	1.224	20.00	18.00	18.00	36.00	चंगेठी
22	लमगडा	बिरौड़ा दो स्ट्रेज	सकुनी नदी			0.84	0.000	1.750	1.750	50.00	35.00	35.00	70.00	बिरौड़ा
23	स्याल्दे	तामाढीन	तामाढीन नहर			1.00	1.350	0.000	1.350	40.00	28.00	28.00	56.00	तामाढीन
24	स्याल्दे	भाकुड़ा	स्याल्दे नहर			1.00	1.350	0.000	1.350	40.00	28.00	28.00	56.00	भाकुड़ा, सिमलारूपा
25	स्याल्दे	तलाई	वीनू नदी			0.80	1.400	0.000	1.400	20.00	14.00	14.00	28.00	तलाई
26	स्याल्दे	कैहडगाँव	वीनू नदी			0.70	0.585	0.000	0.585	19.00	13.00	13.00	26.00	कैहडगाँव
27	स्याल्दे	अफौ	रामगंगा नदी			1.24	0.000	1.200	1.200	40.00	32.00	32.00	64.00	अफौ
28	स्याल्दे	खटल	वीनू नदी			1.66	0.000	2.000	2.000	50.00	40.00	40.00	80.00	खटल

D:\DDrive_Backup\Mishra ji\lift s.


29	पगलन्द	पारथोला	समगंगा नदी		0.50	1.500	0.000	1.500	20.00	14.00	14.00	28.00	पारथोला
30	ताडीखेत	जनता बहरू दो स्टेज	कोसी नदी		1.00	0.000	3.000	3.000	70.00	50.00	50.00	100.00	जनता बहरू
31	सल्ट	देवराडी	समगंगा नदी		0.70	0.000	2.000	2.000	30.00	21.00	21.00	42.00	देवराडी
32	सल्ट	तराड	समगंगा नदी		1.00	0.000	2.000	2.000	50.00	47.50	47.50	95.00	तराड
33	सल्ट	दिगोलीबाग	समगंगा नदी		0.80	1.790	0.000	1.790	32.00	22.00	22.00	44.00	दिगोलीबाग
34	सल्ट	बसेडी	समगंगा नदी		1.56	0.910	0.000	0.910	28.00	20.00	20.00	40.00	बसेडी
35	सल्ट	बरकिण्डा	समगंगा नदी		0.35	0.690	0.000	0.690	12.00	8.00	8.00	16.00	बरकिण्डा
36	सल्ट	बन्दाण	समगंगा नदी		1.00	0.000	3.700	3.700	47.00	47.00	47.00	94.00	बन्दाण
37	चौखुटिया	कालाचौना चकबैकू	समगंगा नदी		0.60	0.000	1.700	1.700	30.00	25.50	25.50	51.00	कालाचौना
38	चौखुटिया	आदिग्राम फुलोरिया	समगंगा नदी		1.00	0.000	0.600	0.600	20.00	19.00	19.00	38.00	आदिग्राम कन्हौणी, आदिग्राम बगारी
39	चौखुटिया	नेगाड	समगंगा नदी		1.47	1.463	0.800	2.263	26.00	22.40	22.40	44.80	नेगाड
40	चौखुटिया	भदूली	समगंगा नदी		0.59	1.000	0.000	1.000	18.00	12.00	12.00	24.00	भदूली
41	चौखुटिया	पालगवाडी	समगंगा नदी		0.99	0.250	0.000	0.250	9.00	8.00	8.00	16.00	पालगवाडी
42	चौखुटिया	कालाचौना	समगंगा नदी		1.30	1.300	0.000	1.300	26.00	18.00	18.00	36.00	कालाचौना
43	चौखुटिया	गोमता दो स्टेज	समगंगा नदी		0.32	0.000	1.500	1.500	60.00	42.00	42.00	84.00	गोमता दो स्टेज
44	चौखुटिया	आदिग्राम कन्हौणी	समगंगा नदी		0.65	0.000	1.500	1.500	32.50	32.50	32.50	65.00	आदिग्राम कन्हौणी
45	चौखुटिया	वतनघार	समगंगा नदी		1.00	2.450	0.000	2.450	32.00	22.00	22.00	44.00	वतनघार, उडोलीखान
46	चौखुटिया	ढौन	समगंगा बाई नहर		0.80	2.200	0.000	2.200	14.00	10.00	10.00	20.00	ढौन,महराढौन
47	चौखुटिया	भटकोट	-तदैव-		0.34	1.560	0.000	1.560	6.00	4.00	4.00	8.00	भटकोट
48	चौखुटिया	खनूली	-तदैव-		0.62	0.900	0.000	0.900	10.00	6.00	6.00	12.00	खनूली
49	चौखुटिया	झुरंग	-तदैव-		0.62	0.950	0.000	0.950	11.00	8.00	8.00	16.00	झुरंग
50	चौखुटिया	कन्हौणी गोमता	समगंगा नदी		0.80	1.760	0.000	1.760	24.00	17.00	17.00	34.00	कन्हौणी
51	भिकियासैण	जैतखोला	समगंगा नदी		0.40	1.490	0.000	1.490	48.00	34.00	34.00	68.00	नौलागाँव
52	भिकियासैण	सनणा	समगंगा नदी		0.70	0.610	0.000	0.610	12.00	6.00	6.00	12.00	सनणा
53	भिकियासैण	सनणा महादेव	समगंगा नदी		0.90	0.560	0.000	0.560	14.00	10.00	10.00	20.00	सनणा महादेव
54	भिकियासैण	पिपरौली	समगंगा नदी		0.80	0.600	0.000	0.600	10.00	8.00	7.00	15.00	पिपरौली
55	भिकियासैण	बाडीकोट	समगंगा नदी		0.35	1.020	0.000	1.020	15.00	11.00	11.00	22.00	बाडीकोट
56	भिकियासैण	खनोलिया	गंगास		0.41	0.900	0.000	0.900	14.00	10.00	10.00	20.00	खनोलिया
57	भिकियासैण	जैनल	समगंगा नदी		0.35	0.860	0.000	0.860	14.00	10.00	10.00	20.00	जैनल
58	भिकियासैण	जैतखोला चमघट्टा	समगंगा नदी		0.60	0.000	1.903	1.903	30.00	25.50	25.50	51.00	जैतखोला
		योग:-			41.92	44.595	31.364	75.959	1415.00	1089.40	1088.40	2177.80	

जनपद बागेश्वर

1	बागेश्वर	बागेश्वर	सरयू नदी			0.20	0.400	0.000	0.400	6.000	4.00	4.00	8.00	पौखारी
2	बागेश्वर	देवलचौरा	सरयू नदी			0.98	1.800	0.000	1.800	13.000	9.00	9.00	18.00	देवलचौरा
3	बागेश्वर	बमराड़ी बाया	गोमती नदी			0.92	0.700	0.000	0.700	10.000	7.00	7.00	14.80	बमराड़ी
4	बागेश्वर	बमराड़ी दाया	गोमती नदी			0.66	1.050	0.000	1.050	13.000	9.00	9.00	18.00	बमराड़ी, फरगली
5	बागेश्वर	कटायतवाड़ा	सरयू नदी			1.02	1.300	0.000	1.300	16.000	11.00	11.00	22.00	कटायतवाड़ा
6	बागेश्वर	मंजियाखेत	कफलखेत नहर			0.38	1.550	0.000	1.550	16.000	11.00	11.00	22.00	कफलखेत
7	बागेश्वर	मेहनरबुंगा	सरयू नदी			0.55	1.210	0.000	1.210	11.000	8.00	5.00	13.00	मेहनरबुंगा, भिटालगाँव
8	बागेश्वर	चौरा	पुंगर नदी			0.85	0.850	0.000	0.850	14.000	10.00	10.00	20.00	चौरा
9	बागेश्वर	डुंगरी	पुंगर नदी			0.45	0.000	1.050	1.050	19.000	17.00	16.00	33.00	डुंगरी
10	बागेश्वर	तुपेड़	पुंगर नदी			0.48	1.500	0.000	1.500	9.000	7.00	6.00	13.00	कटानीकोट, तुपेड़
11	बागेश्वर	बहुली	गोमती नदी			0.68	0.503	0.527	1.030	18.000	9.00	9.00	18.00	बहुली
12	बागेश्वर	पल्साँ	सरयू नदी			0.60	0.000	1.315	1.315	30.000	22.50	22.50	45.00	पल्साँ
13	बागेश्वर	अर्नसा	पुंगर नदी			0.94	0.000	3.500	3.500	45.500	45.50	45.50	91.00	अर्नसा
14	बागेश्वर	न्यू डुंगरी	पुंगर नदी			0.30	0.000	1.500	1.500	15.000	15.00	15.00	30.00	न्यू डुंगरी
15	गरुड	पुरडा	मन्यूडा नहर			1.32	2.390	0.000	2.390	35.000	28.00	28.00	56.00	पुरडा
16	गरुड	कच्यूली	तैलीहाट नहर			0.60	1.750	0.000	1.750	14.000	10.00	10.00	20.00	कच्यूली
17	गरुड	मेलडुंगरी	गोमती नदी			1.35	1.500	0.000	1.500	28.000	20.00	20.00	40.00	मेलडुंगरी बैजनाथ, बिनखौली
18	गरुड	चनोलीसेरा	गोमती नदी			0.92	1.970	0.000	1.970	40.000	32.00	32.00	64.00	चनोलीसेरा, मन्यूडा
19	गरुड	कोटली	कमरसारी नहर			0.91	1.125	0.000	1.125	15.000	11.00	10.00	21.00	कोटली, पन्याली
20	गरुड	जिजौली दो स्टेज	गरुड गंगा			2.25	0.000	1.300	1.300	59.000	45.00	45.00	90.00	पाया, दरसानी, जिजौली
21	गरुड	लदयूडा	रीठागाड़			1.00	0.000	0.710	0.710	35.000	28.00	28.00	56.00	लदयूडा, सिमली
22	गरुड	तैलीहाट	गोमती नदी			0.51	0.000	1.500	1.500	26.000	25.00	25.00	50.00	तैलीहाट
23	गरुड	फिर्लो	गोमती नदी			0.76	0.000	1.500	1.500	32.000	32.00	32.00	64.00	फिर्लो
24	गरुड	छत्थानी	गोमती नदी			0.60	0.000	1.800	1.800	30.000	30.00	30.00	60.00	छत्थानी
25	गरुड	पोखरी	गरुड गंगा			0.35	0.000	1.500	1.500	17.500	17.50	17.50	35.00	पोखरी
26	कपकोट	गोलना	सरयू नदी			1.00	0.500	1.500	2.000	22.000	15.00	15.00	30.00	गोलना
27	कपकोट	पनौरा	सरयू नदी			0.60	0.500	0.000	0.500	8.000	7.00	7.00	14.00	पनौरा
28	कपकोट	डोडिना	बडेत नहर			0.60	0.400	0.000	0.400	8.000	7.00	7.00	14.00	डोडिना
29	कपकोट	कपकोट	सरयू नदी			0.42	0.000	1.992	1.992	21.000	21.00	21.00	42.00	कपकोट
		योग:-				22.20	20.998	19.694	40.692	626.00	513.50	507.50	1021.00	

जनपद पिथौरागढ़													
1	विण	देवलातगाँव दो स्टेज	रईगाड़		0.50	2.500	0.000	2.500	62.00	49.00	49.00	98.00	दौला, देवलातगाँव
2	धारचूला	बलमरा	गोरी नदी		0.50	0.400	0.000	0.400	28.00	19.00	19.00	38.00	बलमरा
3	डीडीहाट	तल्लीभिर्था	चर्मागाड़		0.70	0.920	0.000	0.920	16.00	8.00	8.00	16.00	तल्लीभिर्था, चर्मा
4	डीडीहाट	जोग्युडा	गोरी नदी		0.50	1.367	0.664	2.031	29.00	18.00	18.00	36.00	जोग्युडा
5	डीडीहाट	किमतोली	रामगंगा नदी		1.00	0.000	1.400	1.400	28.00	27.00	27.00	54.00	किमतोली
6	डीडीहाट	गोल दो स्टेज	रामगंगा नदी		0.60	0.000	2.086	2.086	30.00	25.50	25.50	51.00	गोल
7	डीडीहाट	मिर्थापुरा दो स्टेज	चर्मागाड़		0.45	0.000	2.360	2.360	40.00	40.00	40.00	80.00	मिर्थापुरा
8	डीडीहाट	तुरगोली	घटगाड़		0.70	0.000	1.500	1.500	28.00	28.00	28.00	56.00	तुरगोली
9	मुन्प्यारी	नाचनी दो स्टेज	रामगंगा नदी		0.60	0.000	1.163	1.163	36.00	30.00	30.00	60.00	नाचनी
10	मूनाकोट	गैना दो स्टेज	बडालूगाड़		0.72	0.000	0.836	0.836	40.00	27.00	27.00	54.00	गैना
11	गंगोलीहाट	रेतोला	सरसू नदी		0.60	0.400	1.150	1.550	30.00	30.00	30.00	60.00	रेतोला
12	बेरीनाग	मुवानी दो स्टेज	रामगंगा नदी		0.63	0.000	0.000	0.000	31.50	31.50	31.50	63.00	मुवानी
13		पीपलतड़ दो स्टेज	रामगंगा नदी		0.90	0.000	1.979	1.979	40.00	40.00	40.00	80.00	पीपलतड़
		योग:-			8.40	5.587	13.138	18.725	438.50	373.00	373.00	746.00	

जनपद चम्पावत													
1	लोहाघाट	चौडी दो स्टेज	लोहावली नदी		0.50	1.900	0.000	1.900	23.00	17.00	16.00	33.00	चौडी
2	लोहाघाट	कायल	लोहावली नदी		0.49	0.000	1.750	1.750	24.50	24.50	24.50	49.00	कायल
3	बाराकोट	पडासूरोरा प्रथम	रुईगाड़		0.40	0.000	2.000	2.000	21.00	21.00	21.00	42.00	पडासूरोरा
4	बाराकोट	पडासूरोरा द्वितीय	रुईगाड़		0.40	0.000	1.800	1.800	17.50	17.50	17.50	35.00	पडासूरोरा
		योग:-			1.79	1.900	5.550	7.450	86.00	80.00	79.00	159.00	


 अधिशासी अभियन्ता
 लघु डाल सुपड, अल्मोड़ा