

उत्तराखण्ड शासन
सिंचाई अनुभाग एवं बाढ़ नियंत्रण अनुभाग-2
ई0पत्रावली संख्या: 89198
देहरादून, दिनांक: 21 जून, 2025
जुलाई

अधिसूचना

चूंकि राज्य सरकार जनपद टिहरी गढ़वाल के तहसील धनोल्टी के अंतर्गत सौंग नदी के दाहिने तट पर सौंग नदी के प्रारम्भिक बिन्दु ग्राम पसनी से ग्राम श्रीपुर तक बाढ़ मैदान परिक्षेत्रण की अधिसूचना अनुसूची एक और दो में उल्लिखित बाढ़ मैदान क्षेत्र को चिन्हित कर भूमि के उपयोग हेतु प्रतिषिद्ध या निर्बन्धित करने की घोषणा का आशय रखती है;

और चूंकि राज्य सरकार को ऐसे क्षेत्रों को बाढ़ परिक्षेत्रण प्राधिकारी की रिपोर्ट के आधार पर या अन्यथा बाढ़ मैदान क्षेत्रों को चिन्हित कर उनमें भूमि के उपयोग को प्रतिषिद्ध या निर्बन्धित करने के आशय की घोषणा अधिसूचना द्वारा कर सकने की शक्ति है;

अतएव, अब, राज्यपाल उत्तराखण्ड बाढ़ मैदान परिक्षेत्रण अधिनियम, 2012 की धारा 8 में प्रदत्त शक्तियों का प्रयोग करके इस अधिसूचना के संलग्नक अनुसूची एक और दो में उल्लिखित बाढ़ मैदान क्षेत्र को चिन्हित कर, भूमि के उपयोग हेतु प्रतिषिद्ध या निर्बन्धित क्षेत्रों को भूमि के उपयोग हेतु प्रतिषिद्ध या निर्बन्धित करने की घोषणा सहित इन क्षेत्रों में निम्नलिखित कार्य सम्पादित किए जा सकने की सहर्ष स्वीकृति प्रदान करते हैं:-

क्र.सं. क्षेत्र

अनुमन्य कार्यों का विवरण

- 1 प्रतिषिद्ध क्षेत्र** तटबन्ध/बाढ़ प्रबन्धन, खनन, वृक्षारोपण, कृषि, स्नान घाट निर्माण, नदी तटीय विकास, सिंचाई, पेयजल योजना, जलक्रीड़ा, जल परिवहन, सेतु, एस0टी0पी0 का निर्माण, रोपवे टावरों का निर्माण, मोबाइल टावर का निर्माण, हाई टेंशन विद्युत ट्रॉन्समिशन हेतु टावर का निर्माण कार्य, ऐलिवेटेड रोड कॉरिडोर के लिए नींव एवं उपसंरचना आदि से सम्बन्धित निर्माण/गतिविधियां।

“परन्तु राज्य सरकार अधिनियम की मूल भावना का अनुपालन करते हुए, कि नदी की धारा/प्रवाह में किसी प्रकार का व्यवधान उत्पन्न न हो, जनहित में, प्रकरण विशेष में, उपरोक्त उल्लिखित कार्य के साथ-साथ समान प्रकृति के अतिरिक्त अन्य कार्यों को भी करने की अनुमति राजपत्र में अधिसूचना के द्वारा प्रदान कर सकेगी।”

- 2 निर्बन्धित क्षेत्र** पार्क, खेल का मैदान, मत्स्य पालन, कृषि आदि के सम्बन्ध में निर्माण/गतिविधियां और समय-समय पर होने वाले धार्मिक मेलों हेतु अस्थाई/स्थाई निर्माण इस प्रतिबन्ध के साथ अनुमन्य होंगे कि उक्त गतिविधियों द्वारा उत्सर्जित होने वाला जल-मल व ठोस अपशिष्ट का पूर्णतः समुचित प्रबन्धन सुनिश्चित करते हुये उक्त का अनापत्ति प्रमाण पत्र/परीक्षण उत्तराखण्ड पेयजल निगम से कराया जायेगा, इस क्षेत्र में पूर्व से विद्यमान निर्माण, जो जीर्ण-शीर्ण अवस्था में हैं, की विद्यमान भू-आच्छादन 35 प्रतिशत, तल क्षेत्र अनुपात 1:5 व भवन की अधिकतम ऊंचाई 7.50 मी0 अथवा दो मंजिल की सीमा तक पुनर्निर्माण इस प्रतिबन्ध के साथ अनुमन्य होगा कि क्षेत्र में सीवरेज व्यवस्था उपलब्ध हो। निर्माण अनुमन्य होने की स्थिति में उच्च बाढ़ तल (High Flood Level) से भवन का न्यूनतम प्लिंथ लेवल (Plinth Level) 1.00 मीटर होगा एवं क्षेत्र की

सीवरेज व्यवस्था का समुचित प्रबन्धन सुनिश्चित करने के साथ-साथ उत्तराखण्ड पेयजल निगम से परीक्षण/अनापत्ति प्रमाण पत्र लिया जाना आवश्यक होगा।

“परन्तु राज्य सरकार अधिनियम की मूल भावना का अनुपालन करते हुए, कि नदी की धारा/प्रवाह में किसी प्रकार का व्यवधान उत्पन्न न हो, जनहित में, प्रकरण विशेष में, उपरोक्त उल्लिखित कार्य के साथ-साथ समान प्रकृति के अतिरिक्त अन्य कार्यों को भी करने की अनुमति राजपत्र में अधिसूचना के द्वारा प्रदान कर सकेगी।”

राज्यपाल, यह भी निर्देश देते हैं कि राज्य सरकार उक्त अधिसूचना के समाचार पत्र में प्रकाशित होने की तारीख से 60 दिन के भीतर हितबद्ध व्यक्तियों से आपत्तियां एवं सुझाव जिलाधिकारी/बाढ़ परिक्षेत्रण प्राधिकारी, टिहरी गढ़वाल के कार्यालय में किसी भी कार्य दिवस को लिखित रूप में दिए जाने और उन पर सम्यक् रूप से विचार करने के पश्चात् प्रतिषिद्ध या निर्बन्धित करने की घोषणा की अंतिम अधिसूचना जारी कर सकेगी।

टिप्पणी— प्रतिषिद्ध या निर्बन्धित क्षेत्रों का विवरण हितबद्ध व्यक्तियों के निरीक्षण हेतु एनआईसी देहरादून एवं प्रमुख अभियन्ता, सिंचाई विभाग, उत्तराखण्ड, देहरादून की वेबसाइट के साथ-साथ जिलाधिकारी, टिहरी गढ़वाल के कार्यालय में भी उपलब्ध है।

संलग्नक: यथोपरि।

Digitally signed by
Yugal Kishore Pant
Date: 17-07-2025
14:32:06
सचिव।

ई0पत्रावली संख्या: 89198 तददिनांक।

प्रतिलिपि निम्नलिखित को सूचनार्थ एवं आवश्यक कार्यवाही हेतु प्रेषित :-

1. मण्डलायुक्त, गढ़वाल।
2. जिलाधिकारी/बाढ़ मैदान परिक्षेत्रण प्राधिकारी, टिहरी गढ़वाल को इस आशय के साथ प्रेषित कि उक्त अधिसूचना को एक क्षेत्रीय व एक राष्ट्रीय समाचार पत्र में प्रकाशित कराते हुए उपरोक्तानुसार अग्रेत्तर कार्यवाही करने का कष्ट करें।
3. प्रमुख अभियन्ता, सिंचाई विभाग, देहरादून को इस आशय से प्रेषित कि कृपया अधिसूचना से सम्बन्धित विवरण विभागीय वेबसाइट एवं NIC टिहरी की वेबसाइट पर अपलोड कराने का कष्ट करें।
4. मुख्य अभियन्ता, सिंचाई विभाग (टिहरी)।
5. सम्बन्धित अधीक्षण अभियन्ता, सिंचाई विभाग।
6. अधिशासी अभियन्ता/नोडल अधिकारी, सिंचाई खण्ड, नरेन्द्र नगर, जनपद टिहरी।
7. निदेशक, एन0आई0सी0, सचिवालय परिसर देहरादून को अधिसूचना की एक साफ्ट कापी इस आशय से प्रेषित कि वे इसे NIC देहरादून की वेबसाइट पर अपलोड कराने का कष्ट करें।
8. संयुक्त निदेशक, राजकीय मुद्रणालय, रूड़की को इस आशय से प्रेषित कि अधिसूचना को साधारण गजट में प्रकाशित करते हुये 100 प्रतियां शासन को उपलब्ध कराने का कष्ट करें।
9. गार्ड फाईल।

Digitally signed by
Jai Lal Sharma
Date: 17-07-2025
15:39:10


आज्ञा से,

(जे0एल0 शर्मा)
संयुक्त सचिव।

अधिसूचना संख्या:- 315408 ई0पत्रावली संख्या: 89198, दिनांक: 21 जून, 2025
जनपद टिहरी गढवाल में तहसील धनोली के अन्तर्गत सोंग नदी के दाहिने तट पर सोंग नदी के प्रारम्भिक बिन्दु ग्राम पसनी से ग्राम श्रीपुर तक 25 वर्षीय (प्रतिषिद्ध) बाढ़ आवृत्ति की सीमा में आने वाली परिसम्पत्ति का विवरण।

प्रतिषिद्ध (Prohibited) क्षेत्रों की अनुसूची-01


जनपद-टिहरी गढवाल, तहसील-धनोली, ग्राम-पसनी							
क्रम संख्या I	खाता खतौनी संख्या	खसरा / गाटा संख्या	बाढ़ मैदान परिक्षेत्र में स्थित भूमि की माप / क्षेत्रफल है0 में	वर्तमान भू-उपयोग		भूमि की श्रेणी	अभ्युक्ति
				भूमि का प्रकार	संरचना का प्रकार		
1	2	3	4	5	6	7	8
1	10	1	1.656	राजकीय	जलमग्न	10(i)	-
2	9	2 म0	0.040	राजकीय	बंजर	9(3) ड	-
3	9	3 म0	0.200	राजकीय	बंजर	9(3) ड	-
4	9	4 म0	0.810	राजकीय	बंजर	9(3) ड	-
5	9	7	0.972	राजकीय	बंजर	9(3) ड	-
6	9	8	0.033	राजकीय	बंजर	9(3) ड	-
7	10	9	0.105	राजकीय	जलमग्न	10(i)	-
8	26	10	0.015	निजी भूमि	—	1 "क"	-
9	26	11	0.004	निजी भूमि	—	1 "क"	-
10	26	12	0.004	निजी भूमि	—	1 "क"	-
11	26	13	0.006	निजी भूमि	—	1 "क"	-
12	26	14	0.005	निजी भूमि	—	1 "क"	-
13	26	15	0.005	निजी भूमि	—	1 "क"	-
14	26	16	0.006	निजी भूमि	—	1 "क"	-
15	26	17	0.008	निजी भूमि	—	1 "क"	-
16	26	18	0.006	निजी भूमि	—	1 "क"	-
17	26	19	0.008	निजी भूमि	—	1 "क"	-
18	9	20	0.224	राजकीय	बंजर	9(3) ड	-
19	9	21	0.004	राजकीय	बंजर	9(3) ड	-
20	9	22	0.004	राजकीय	बंजर	9(3) ड	-
21	9	23	0.004	राजकीय	बंजर	9(3) ड	-
22	9	24	0.005	राजकीय	बंजर	9(3) ड	-
23	9	25	0.005	राजकीय	बंजर	9(3) ड	-
24	9	26	0.006	राजकीय	बंजर	9(3) ड	-
25	9	27	0.004	राजकीय	बंजर	9(3) ड	-
26	9	28	0.004	राजकीय	बंजर	9(3) ड	-
27	9	29	0.004	राजकीय	बंजर	9(3) ड	-
28	9	30	0.008	राजकीय	बंजर	9(3) ड	-
29	9	31	0.008	राजकीय	बंजर	9(3) ड	-
30	9	32	0.070	राजकीय	बंजर	9(3) ड	-
31	9	33	0.005	राजकीय	बंजर	9(3) ड	-
32	9	34	0.008	राजकीय	बंजर	9(3) ड	-
33	9	35	0.006	राजकीय	बंजर	9(3) ड	-
34	9	36	0.006	राजकीय	बंजर	9(3) ड	-
35	9	37	0.005	राजकीय	बंजर	9(3) ड	-
36	9	38	0.005	राजकीय	बंजर	9(3) ड	-
37	9	39	0.006	राजकीय	बंजर	9(3) ड	-
38	9	40	0.005	राजकीय	बंजर	9(3) ड	-
39	9	41	0.006	राजकीय	बंजर	9(3) ड	-



40	9	42	0.011	राजकीय	बंजर	9(3) ड	-
41	9	43	0.009	राजकीय	बंजर	9(3) ड	-
42	9	44	0.016	राजकीय	बंजर	9(3) ड	-
43	9	45	0.011	राजकीय	बंजर	9(3) ड	-
44	9	46	0.005	राजकीय	बंजर	9(3) ड	-
45	9	47	0.008	राजकीय	बंजर	9(3) ड	-
46	9	48	0.008	राजकीय	बंजर	9(3) ड	-
47	9	49	0.009	राजकीय	बंजर	9(3) ड	-
48	9	50	0.008	राजकीय	बंजर	9(3) ड	-
49	10	51	0.006	राजकीय	जलमग्न	10(i)	-
50	9	52	0.006	राजकीय	बंजर	9(3) ड	-
51	3	53	0.043	निजी भूमि	भवन	1 "क"	-
52	3	54	0.050	निजी भूमि	—	1 "क"	-
53	3	55	0.070	निजी भूमि	—	1 "क"	-
54	3	56	0.021	निजी भूमि	—	1 "क"	-
55	3	57	0.008	निजी भूमि	—	1 "क"	-
56	3	58	0.008	निजी भूमि	—	1 "क"	-
57	3	59	0.005	निजी भूमि	—	1 "क"	-
58	3	60	0.025	निजी भूमि	—	1 "क"	-
59	3	61	0.035	निजी भूमि	—	1 "क"	-
60	3	62	0.013	निजी भूमि	—	1 "क"	-
61	3	63	0.006	निजी भूमि	—	1 "क"	-
62	3	64	0.024	निजी भूमि	भवन	1 "क"	-
63	3	65	0.028	निजी भूमि	भवन	1 "क"	-
64	3	67 म 0	0.025	निजी भूमि	—	1 "क"	-
65	9	68 म 0	0.118	राजकीय	बंजर	9(3) ड	-
66	9	71 म 0	1.400	राजकीय	बंजर	9(3) ड	-
67	3	72	0.032	निजी भूमि	—	1 "क"	-
68	3	73	0.018	निजी भूमि	भवन	1 "क"	-
69	3	74	0.029	निजी भूमि	—	1 "क"	-
70	3	75	0.023	निजी भूमि	—	1 "क"	-
71	3	76	0.028	निजी भूमि	—	1 "क"	-
72	3	77	0.023	निजी भूमि	—	1 "क"	-
73	3	78	0.010	निजी भूमि	—	1 "क"	-
74	3	79	0.021	निजी भूमि	—	1 "क"	-
75	3	80	0.008	निजी भूमि	—	1 "क"	-
76	11	81	0.091	राजकीय	रास्ता	10(ii)	-
77	23	82	0.150	निजी भूमि	भवन	1 "क"	-
78	9	83	0.310	राजकीय	बंजर	9(3) ड	-
79	8	84	0.226	निजी भूमि	—	1 "क"	-
80	23	85	0.024	निजी भूमि	—	1 "क"	-
81	23	86	0.025	निजी भूमि	—	1 "क"	-
82	23	87	0.156	निजी भूमि	—	1 "क"	-
83	23	88	0.018	निजी भूमि	—	1 "क"	-
84	23	89	0.018	निजी भूमि	—	1 "क"	-
85	23	90	0.020	निजी भूमि	—	1 "क"	-
86	23	91	0.025	निजी भूमि	—	1 "क"	-
87	23	92	0.014	निजी भूमि	—	1 "क"	-
88	23	93	0.011	निजी भूमि	—	1 "क"	-



89	23	94	0.023	निजी भूमि	—	1 "क"	-
90	23	95	0.029	निजी भूमि	—	1 "क"	-
91	23	96	0.008	निजी भूमि	—	1 "क"	-
92	23	97	0.024	निजी भूमि	—	1 "क"	-
93	23	98 म 0	0.014	निजी भूमि	—	1 "क"	-
94	23	99	0.024	निजी भूमि	—	1 "क"	-
95	23	100	0.045	निजी भूमि	—	1 "क"	-
96	23	101	0.015	निजी भूमि	—	1 "क"	-
97	23	102	0.020	निजी भूमि	—	1 "क"	-
98	23	103	0.010	निजी भूमि	—	1 "क"	-
99	23	104	0.018	निजी भूमि	—	1 "क"	-
100	23	105	0.013	निजी भूमि	—	1 "क"	-
101	23	106	0.014	निजी भूमि	—	1 "क"	-
102	23	107	0.020	निजी भूमि	—	1 "क"	-
103	23	108	0.033	निजी भूमि	—	1 "क"	-
104	23	109	0.029	निजी भूमि	—	1 "क"	-
105	7	110	0.024	निजी भूमि	—	1 "क"	-
106	7	111	0.015	निजी भूमि	—	1 "क"	-
107	7	112	0.015	निजी भूमि	—	1 "क"	-
108	9	113	0.095	राजकीय	बंजर	9(3) ड	-
109	23	114	0.013	निजी भूमि	—	1 "क"	-
110	7	115	0.020	निजी भूमि	भवन	1 "क"	-
111	7	116	0.013	निजी भूमि	—	1 "क"	-
112	7	117	0.016	निजी भूमि	—	1 "क"	-
113	7	118	0.011	निजी भूमि	—	1 "क"	-
114	7	119	0.028	निजी भूमि	—	1 "क"	-
115	7	120	0.023	निजी भूमि	—	1 "क"	-
116	7	121	0.014	निजी भूमि	—	1 "क"	-
117	7	122	0.023	निजी भूमि	—	1 "क"	-
118	7	123	0.021	निजी भूमि	—	1 "क"	-
119	7	124	0.115	निजी भूमि	—	1 "क"	-
120	10	132	0.300	राजकीय	जलमग्न	10(i)	-
121	9	133	0.083	राजकीय	बंजर	9(3) ड	-
122	10	134	0.043	राजकीय	जलमग्न	10(i)	-
123	6	138	0.005	—	—	7 क	-
124	6	141	0.005	—	—	7 क	-
125	6	142	0.006	—	—	7 क	-
126	6	144	0.008	—	—	7 क	-
127	9	145	0.038	राजकीय	बंजर	9(3) ड	-
128	6	146	0.011	—	—	7 क	-
129	6	147	0.005	—	—	7 क	-
130	6	148	0.005	—	—	7 क	-
131	6	149	0.004	—	—	7 क	-
132	6	155	0.005	—	—	7 क	-
133	6	157	0.008	—	—	7 क	-
134	6	158	0.009	—	—	7 क	-
135	9	159 म 0	0.371	राजकीय	बंजर	9(3) ड	-
		कुल	9.232				



जनपद-टिहरी गढवाल, तहसील-धनोल्टी, ग्राम-कुन्ड							
क्रम संख्या I	खाता खतौनी संख्या	खसरा / गाटा संख्या	बाढ मैदान परिक्षेत्र में स्थित भूमि की माप/ क्षेत्रफल है० में	वर्तमान भू-उपयोग		भूमि की श्रेणी	अभ्युक्ति
				भूमि का प्रकार	संरचना का प्रकार		
1	2	3	4	5	6	7	8
1	5	1230 म०	0.030	राजकीय	बंजर	9(3) ड	-
2	5	1411 म०	0.045	राजकीय	बंजर	9(3) ड	-
3	11	1412	0.035	निजी भूमि	—	1 "क"	-
4	11	1413 म०	0.015	निजी भूमि	—	1 "क"	-
5	19	1430	0.023	निजी भूमि	—	1 "क"	-
6	19	1431	0.027	निजी भूमि	—	1 "क"	-
7	19	1432	0.025	निजी भूमि	—	1 "क"	-
8	27	1433	0.013	निजी भूमि	—	1 "क"	-
9	27	1434	0.010	निजी भूमि	—	1 "क"	-
10	23	1439	0.011	निजी भूमि	—	1 "क"	-
11	23	1441 म०	0.040	निजी भूमि	—	1 "क"	-
12	23	1442 म०	0.080	निजी भूमि	—	1 "क"	-
13	23	1502 म०	0.010	निजी भूमि	—	1 "क"	-
14	23	1503 म०	0.020	निजी भूमि	—	1 "क"	-
		कुल	0.384				
जनपद-टिहरी गढवाल, तहसील-धनोल्टी, ग्राम-सेरा							
क्रम संख्या I	खाता खतौनी संख्या	खसरा / गाटा संख्या	बाढ मैदान परिक्षेत्र में स्थित भूमि की माप/ क्षेत्रफल है० में	वर्तमान भू-उपयोग		भूमि की श्रेणी	अभ्युक्ति
				भूमि का प्रकार	संरचना का प्रकार		
1	2	3	4	5	6	7	8
1	34	2	0.009	निजी	-	1 क	.
2	34	3	0.004	निजी	-	1 क	.
3	4	4	0.005	राजकीय	बंजर	9(3) ड	.
4	34	5	0.004	निजी	-	1 क	.
5	4	6	0.009	राजकीय	बंजर	9(3) ड	.
6	34	7	0.010	निजी	-	1 क	.
7	34	8	0.015	निजी	-	1 क	.
8	34	9	0.010	निजी	-	1 क	.
9	34	10	0.018	निजी	-	1 क	.
10	34	11	0.034	निजी	-	1 क	.
11	34	12	0.006	निजी	-	1 क	.
12	34	13	0.008	निजी	-	1 क	.
13	34	14	0.010	निजी	-	1 क	.
14	34	15	0.025	निजी	-	1 क	.
15	34	16	0.043	निजी	-	1 क	.
16	34	17	0.030	निजी	-	1 क	.
17	34	18 म०	0.010	निजी	-	1 क	.
18	2	20 म०	0.014	निजी	-	1 क	.
19	8	21 म०	0.022	निजी	-	1 क	.
20	4	22 म०	0.016	निजी	-	1 क	.
21	4	23 म०	0.012	निजी	-	1 क	.
22	3	25 म०	0.500	राजकीय	बंजर	7 क	.


23	8	26	0.010	निजी	-	1 क	.
24	8	27 म 0	0.010	निजी	-	1 क	.
25	8	28 म 0	0.016	निजी	-	1 क	.
26	8	29	0.005	निजी	-	1 क	.
27	33	30	0.030	निजी	-	1 क	.
28	33	31	0.018	निजी	-	1 क	.
29	33	32	0.013	निजी	-	1 क	.
30	34	33	0.010	निजी	-	1 क	.
31	33	34	0.011	निजी	-	1 क	.
32	33	35	0.005	निजी	-	1 क	.
33	8	40	0.015	निजी	-	1 क	.
34	5	143	0.713	राजकीय	जलमग्न	10(i)	.
35	4	189	0.025	राजकीय	बंजर	9(3) ड	.
36	4	194	0.010	राजकीय	बंजर	9(3) ड	.
37	34	195	0.011	निजी	-	1 क	.
38	5	196	0.009	राजकीय	जलमग्न	10(i)	.
39	34	197	0.023	निजी	-	1 क	.
40	4	203 म 0	0.025	राजकीय	बंजर	9(3) ड	.
41	4	815 म 0	0.040	राजकीय	बंजर	9(3) ड	.
42	8	816	0.005	निजी	-	1 क	.
43	8	817	0.011	निजी	-	1 क	.
44	8	818	0.014	निजी	-	1 क	.
45	8	819	0.028	निजी	-	1 क	.
46	8	820	0.010	निजी	-	1 क	.
47	8	848	0.011	निजी	-	1 क	.
48	4	850	0.011	राजकीय	बंजर	9(3) ड	.
49	8	851	0.010	निजी	-	1 क	.
50	8	852	0.010	निजी	-	1 क	.
51	8	853	0.016	निजी	-	1 क	.
52	8	854	0.023	निजी	-	1 क	.
53	8	855	0.033	निजी	-	1 क	.
54	8	856	0.025	निजी	-	1 क	.
55	8	857	0.030	निजी	-	1 क	.
56	8	858	0.015	निजी	-	1 क	.
57	4	859	0.018	राजकीय	बंजर	9(3) ड	.
58	10	860	0.009	निजी	-	1 क	.
59	8	861	0.020	निजी	-	1 क	.
60	4	862	0.036	राजकीय	बंजर	9(3) ड	.
61	10	863	0.008	निजी	-	1 क	.
62	10	864	0.008	निजी	-	1 क	.
63	2	865	0.011	निजी	-	1 क	.
64	10	866	0.010	निजी	-	1 क	.
65	5	1000	0.476	राजकीय	जलमग्न	10(i)	.
66	5	1042	0.028	राजकीय	जलमग्न	10(i)	.
67	4	1043	0.256	राजकीय	बंजर	9(3) ड	.
68	5	1044	0.662	राजकीय	जलमग्न	10(i)	.
		कुल	3.607				.

जनपद-टिहरी गढवाल, तहसील-धनोल्डी, ग्राम-घुड़सालगाँव							
क्रम संख्या T	खाता खतौनी संख्या	खसरा / गाटा संख्या	बाढ मैदान परिक्षेत्र में स्थित भूमि की माप/ क्षेत्रफल है० में	वर्तमान भू-उपयोग		भूमि की श्रेणी	अभ्युक्ति
				भूमि का प्रकार	संरचना का प्रकार		
1	2	3	4	5	6	7	8
1	15	1	0.080	राजकीय	जलमग्न	10(i)	-
2	14	2	0.025	राजकीय	बंजर	9(3) ड	सौंग बांध परियोजना हेतु प्रस्तावित
3	15	3	0.100	राजकीय	जलमग्न	10(i)	सौंग बांध परियोजना हेतु प्रस्तावित
4	14	178 म०	1.000	राजकीय		8	वन विभाग, वृक्षारोपण हेतु
5	14	1094	0.051	राजकीय	जलमग्न	10(i)	-
6	14	1095	0.350	राजकीय	बंजर	9(3) ड	सौंग बांध परियोजना हेतु प्रस्तावित
7	22	1096 अ	0.240	निजी	-	1 क	सौंग बांध परियोजना हेतु प्रस्तावित
8	19	1097	0.004	निजी	-	1 क	सौंग बांध परियोजना हेतु प्रस्तावित
9	19	1098	0.003	निजी	-	1 क	सौंग बांध परियोजना हेतु प्रस्तावित
10	19	1099	0.003	निजी	-	1 क	सौंग बांध परियोजना हेतु प्रस्तावित
11	19	1100	0.005	निजी	-	1 क	सौंग बांध परियोजना हेतु प्रस्तावित
12	19	1101	0.006	निजी	-	1 क	सौंग बांध परियोजना हेतु प्रस्तावित
13	19	1102	0.009	निजी	-	1 क	सौंग बांध परियोजना हेतु प्रस्तावित
14	19	1103	0.006	निजी	-	1 क	सौंग बांध परियोजना हेतु प्रस्तावित
15	19	1104	0.006	निजी	-	1 क	सौंग बांध परियोजना हेतु प्रस्तावित
16	10	1105	0.010	निजी	-	1 क	सौंग बांध परियोजना हेतु प्रस्तावित
17	10	1106	0.010	निजी	-	1 क	सौंग बांध परियोजना हेतु प्रस्तावित
18	19	1107	0.020	निजी	-	1 क	सौंग बांध परियोजना हेतु प्रस्तावित
19	10	1108	0.030	निजी	-	1 क	सौंग बांध परियोजना हेतु प्रस्तावित
20	14	1109	0.044	राजकीय	बंजर	9(3) ड	सौंग बांध परियोजना हेतु प्रस्तावित
21	19	1110	0.006	निजी	-	1 क	सौंग बांध परियोजना हेतु प्रस्तावित
22	19	1111	0.006	निजी	-	1 क	सौंग बांध परियोजना हेतु प्रस्तावित
23	19	1112	0.003	निजी	-	1 क	सौंग बांध परियोजना हेतु प्रस्तावित
24	19	1113	0.004	निजी	-	1 क	सौंग बांध परियोजना हेतु प्रस्तावित
25	19	1114	0.004	निजी	-	1 क	सौंग बांध परियोजना हेतु प्रस्तावित
26	19	1115	0.005	निजी	-	1 क	सौंग बांध परियोजना हेतु प्रस्तावित
27	19	1116	0.005	निजी	-	1 क	सौंग बांध परियोजना हेतु प्रस्तावित
28	19	1117	0.004	निजी	-	1 क	सौंग बांध परियोजना हेतु प्रस्तावित
29	19	1118	0.011	निजी	-	1 क	सौंग बांध परियोजना हेतु प्रस्तावित
30	19	1119	0.013	निजी	-	1 क	सौंग बांध परियोजना हेतु प्रस्तावित



31	19	1120	0.010	निजी	-	1 क	सौंग बांध परियोजना हेतु प्रस्तावित
32	19	1121	0.020	निजी	-	1 क	सौंग बांध परियोजना हेतु प्रस्तावित
33	19	1122	0.020	निजी	-	1 क	सौंग बांध परियोजना हेतु प्रस्तावित
34	19	1123	0.008	निजी	-	1 क	सौंग बांध परियोजना हेतु प्रस्तावित
35	19	1124	0.014	निजी	-	1 क	सौंग बांध परियोजना हेतु प्रस्तावित
36	19	1125	0.013	निजी	-	1 क	सौंग बांध परियोजना हेतु प्रस्तावित
37	19	1126	0.018	निजी	-	1 क	सौंग बांध परियोजना हेतु प्रस्तावित
38	19	1127	0.005	निजी	-	1 क	सौंग बांध परियोजना हेतु प्रस्तावित
39	19	1128	0.005	निजी	-	1 क	सौंग बांध परियोजना हेतु प्रस्तावित
40	19	1129	0.008	निजी	-	1 क	सौंग बांध परियोजना हेतु प्रस्तावित
41	19	1130	0.009	निजी	-	1 क	सौंग बांध परियोजना हेतु प्रस्तावित
42	19	1131	0.013	निजी	-	1 क	सौंग बांध परियोजना हेतु प्रस्तावित
43	19	1132	0.014	निजी	-	1 क	सौंग बांध परियोजना हेतु प्रस्तावित
44	10	1133	0.005	निजी	-	1 क	सौंग बांध परियोजना हेतु प्रस्तावित
45	15	1134	0.011	राजकीय	जलमग्न	10(i)	सौंग बांध परियोजना हेतु प्रस्तावित
46	7	1135	0.005	पट्टा		7 क	सौंग बांध परियोजना हेतु प्रस्तावित
47	15	1136	0.009	राजकीय	जलमग्न	10(i)	सौंग बांध परियोजना हेतु प्रस्तावित
48	19	1137	0.009	निजी	-	1 क	सौंग बांध परियोजना हेतु प्रस्तावित
49	19	1138	0.009	निजी	-	1 क	सौंग बांध परियोजना हेतु प्रस्तावित
50	19	1139	0.003	निजी	-	1 क	सौंग बांध परियोजना हेतु प्रस्तावित
51	19	1140	0.006	निजी	-	1 क	सौंग बांध परियोजना हेतु प्रस्तावित
52	19	1141	0.005	निजी	-	1 क	सौंग बांध परियोजना हेतु प्रस्तावित
53	19	1142	0.005	निजी	-	1 क	सौंग बांध परियोजना हेतु प्रस्तावित
54	19	1143	0.009	निजी	-	1 क	सौंग बांध परियोजना हेतु प्रस्तावित
55	19	1144	0.009	निजी	-	1 क	सौंग बांध परियोजना हेतु प्रस्तावित
56	19	1145	0.006	निजी	-	1 क	सौंग बांध परियोजना हेतु प्रस्तावित
57	19	1146	0.008	निजी	-	1 क	सौंग बांध परियोजना हेतु प्रस्तावित
58	19	1147	0.009	निजी	-	1 क	सौंग बांध परियोजना हेतु प्रस्तावित
59	19	1148	0.011	निजी	-	1 क	सौंग बांध परियोजना हेतु प्रस्तावित
60	19	1149	0.006	निजी	-	1 क	सौंग बांध परियोजना हेतु प्रस्तावित
61	19	1150	0.009	निजी	-	1 क	सौंग बांध परियोजना हेतु प्रस्तावित
62	19	1151	0.005	निजी	-	1 क	सौंग बांध परियोजना हेतु प्रस्तावित
63	14	1152	0.060	राजकीय	बंजर	9(3) ड	सौंग बांध परियोजना हेतु प्रस्तावित


64	19	1153	0.009	निजी	-	1 क	सौंग बांध परियोजना हेतु प्रस्तावित
65	19	1154	0.009	निजी	-	1 क	सौंग बांध परियोजना हेतु प्रस्तावित
66	19	1155	0.010	निजी	-	1 क	सौंग बांध परियोजना हेतु प्रस्तावित
67	19	1156	0.010	निजी	-	1 क	सौंग बांध परियोजना हेतु प्रस्तावित
68	19	1157	0.008	निजी	-	1 क	सौंग बांध परियोजना हेतु प्रस्तावित
69	19	1158	0.006	निजी	-	1 क	सौंग बांध परियोजना हेतु प्रस्तावित
70	19	1159	0.004	निजी	-	1 क	सौंग बांध परियोजना हेतु प्रस्तावित
71	10	1161	0.013	निजी	-	1 क	सौंग बांध परियोजना हेतु प्रस्तावित
72	10	1162	0.009	निजी	-	1 क	सौंग बांध परियोजना हेतु प्रस्तावित
73	10	1163	0.005	निजी	-	1 क	सौंग बांध परियोजना हेतु प्रस्तावित
74	10	1164	0.030	निजी	-	1 क	सौंग बांध परियोजना हेतु प्रस्तावित
75	14	1165	0.136	राजकीय	बंजर	9(3) ड	सौंग बांध परियोजना हेतु प्रस्तावित
76	15	1166	0.008	राजकीय	जलमग्न	10(ii)	सौंग बांध परियोजना हेतु प्रस्तावित
77	16	1167	0.001	राजकीय	रास्ता	10(iii)	सौंग बांध परियोजना हेतु प्रस्तावित
78	20	1168 अ	0.401	निजी	-	1 क	सौंग बांध परियोजना हेतु प्रस्तावित
79	15	1169	0.031	राजकीय	जलमग्न	10(i)	-
80	14	1170	0.166	राजकीय	बंजर	9(3) ड	-
81	19	1171	0.011	निजी	-	1 क	-
82	19	1172	0.005	निजी	-	1 क	-
83	19	1173	0.004	निजी	-	1 क	-
84	19	1174	0.006	निजी	-	1 क	-
85	19	1175	0.010	निजी	-	1 क	-
86	19	1176	0.006	निजी	-	1 क	-
87	19	1177	0.003	निजी	-	1 क	-
88	19	1178	0.004	निजी	-	1 क	-
89	19	1179	0.006	निजी	-	1 क	-
90	19	1180	0.003	निजी	-	1 क	-
91	19	1181	0.006	निजी	-	1 क	-
92	19	1182	0.009	निजी	-	1 क	-
93	19	1183	0.013	निजी	-	1 क	-
94	19	1184	0.006	निजी	-	1 क	-
95	19	1185	0.013	निजी	-	1 क	-
96	19	1186	0.006	निजी	-	1 क	-
97	19	1187	0.008	निजी	-	1 क	-
98	19	1188	0.008	निजी	-	1 क	-
99	19	1189	0.003	निजी	-	1 क	-
100	19	1190	0.004	निजी	-	1 क	-
101	19	1191	0.009	निजी	-	1 क	-
102	19	1192	0.004	निजी	-	1 क	-
103	19	1193	0.011	निजी	-	1 क	-




104	19	1194	0.048	निजी	-	1 क	-
105	19	1195	0.105	निजी	-	1 क	-
106	19	1196	0.005	निजी	-	1 क	-
107	19	1197	0.010	निजी	-	1 क	-
108	19	1198	0.004	निजी	-	1 क	-
109	19	1199	0.003	निजी	-	1 क	-
110	19	1200	0.003	निजी	-	1 क	-
111	19	1201	0.005	निजी	-	1 क	-
112	19	1202	0.006	निजी	-	1 क	-
113	19	1203	0.005	निजी	-	1 क	-
114	19	1204	0.004	निजी	-	1 क	-
115	19	1205	0.003	निजी	-	1 क	-
116	19	1206	0.018	निजी	-	1 क	-
117	15	1207	0.926	राजकीय	जलमग्न	10(i)	-
118	14	1208 म 0	2.500	राजकीय	बंजर	9(3) ड	-
119	15	1268	0.499	राजकीय	जलमग्न	10(i)	-
120	14	1272	0.120	राजकीय	बंजर	9(3) ड	-
121	14	1280	0.080	राजकीय	बंजर	9(3) ड	-
		कुल	7.777				

जनपद-टिहरी गढवाल, तहसील-धनोली, ग्राम-रगड़गाँव

क्रम संख्या 1	खाता खतौनी संख्या 2	खसरा / गाटा संख्या 3	बाढ़ मैदान परिक्षेत्र में स्थित भूमि की माप / क्षेत्रफल है 0 में 4	वर्तमान भू-उपयोग		भूमि की श्रेणी 7	अभ्युक्ति 8
				भूमि का प्रकार 5	संरचना का प्रकार 6		
1	5	251 म 0	0.250	राजकीय	बंजर	9(3) ड	-
2	8	252 म 0	0.100	राजकीय	रोली	10(4)	-
3	5	388 म 0	0.250	राजकीय	बंजर	9(3) ड	-
4	5	602 म 0	0.417	राजकीय	बंजर	9(3) ड	-
5	24	637 म 0	0.014	निजी भूमि	—	1 "क"	-
6	24	638	0.028	निजी भूमि	—	1 "क"	-
7	20	639	0.232	निजी भूमि	—	1 "क"	-
8	5	640 म 0	0.287	राजकीय	बंजर	9(3) ड	-
9	5	660	0.186	राजकीय	बंजर	9(3) ड	-
10	6	661	0.009	राजकीय	जलमग्न	10 (I)	-
11	6	662	0.006	राजकीय	जलमग्न	10 (I)	-
12	11	663	0.003	निजी भूमि	—	1 "क"	-
13	26	673	0.108	निजी भूमि	—	1 "क"	-
14	6	674	0.059	राजकीय	जलमग्न	10 (I)	-
15	5	695	0.074	राजकीय	बंजर	9(3) ड	-
16	6	696	0.044	राजकीय	जलमग्न	10 (I)	-
17	5	697	0.163	राजकीय	बंजर	9(3) ड	-
18	6	698	0.058	राजकीय	जलमग्न	10 (I)	-
19	26	699	0.571	निजी भूमि	—	1 "क"	-
20	26	700	0.059	निजी भूमि	—	1 "क"	-
21	5	701	0.256	राजकीय	बंजर	9(3) ड	-
22	26	702	0.035	निजी भूमि	—	1 "क"	-



23	26	703	0.025	निजी भूमि	—	1 "क"	-
24	26	704	0.108	निजी भूमि	—	1 "क"	-
25	26	705	0.113	निजी भूमि	—	1 "क"	-
26	26	706	0.050	निजी भूमि	—	1 "क"	-
27	26	707	0.075	निजी भूमि	—	1 "क"	-
28	5	710	0.587	राजकीय	बंजर	9(3) ड	-
29	14	717	0.160	निजी भूमि	—	1 "क"	-
30	8	718	0.096	राजकीय	रोली	10 (4)	-
31	5	719	0.314	राजकीय	बंजर	9(3) ड	-
32	5	720	0.491	राजकीय	बंजर	9(3) ड	-
		कुल	5.228				
जनपद—टिहरी गढ़वाल, तहसील—धनोल्डी, ग्राम— महेन्द्रपुर							
क्रम संख्या I	खाता खतौनी संख्या	खसरा / गाटा संख्या	बाढ़ मैदान परिक्षेत्र में स्थित भूमि की माप/ क्षेत्रफल है० में	वर्तमान भू-उपयोग		भूमि की श्रेणी	अभ्युक्ति
				भूमि का प्रकार	संरचना का प्रकार		
1	2	3	4	5	6	7	8
1	6	1 म०	0.800	राजकीय	जलमग्न	10 (1)	-
2	3	132 म०	0.250	राजकीय	वन पंचायत	7 (क)	-
3	3	193 म०	0.005	राजकीय	वन पंचायत	7 (क)	-
4	3	195 म०	0.050	राजकीय	वन पंचायत	7 (क)	-
5	6	196 म०	0.600	राजकीय	जलमग्न	10 (1)	-
6	3	197 म०	0.450	राजकीय	वन पंचायत	7 (क)	-
7	3	246 म०	0.500	राजकीय	वन पंचायत	7 (क)	-
8	6	247 म०	0.647	राजकीय	जलमग्न	10 (1)	-
		कुल	3.302				
जनपद—टिहरी गढ़वाल, तहसील—धनोल्डी, ग्राम— भरवाकाटल							
क्रम संख्या I	खाता खतौनी संख्या	खसरा / गाटा संख्या	बाढ़ मैदान परिक्षेत्र में स्थित भूमि की माप/ क्षेत्रफल है० में	वर्तमान भू-उपयोग		भूमि की श्रेणी	अभ्युक्ति
				भूमि का प्रकार	संरचना का प्रकार		
1	2	3	4	5	6	7	8
1	7	1	0.354	राजकीय	जलमग्न	15 (1)	-
2	6	2 म०	0.070	राजकीय	बंजर	9(3) ड	-
3	6	8 म०	0.060	राजकीय	बंजर	9(3) ड	-
4	7	9	0.276	राजकीय	जलमग्न	15 (1)	-
5	6	10	0.256	राजकीय	बंजर	9(3) ड	-
6	6	11 म०	0.120	राजकीय	बंजर	9(3) ड	-
7	6	19 म०	0.300	राजकीय	बंजर	9(3) ड	-
8	7	20	0.429	राजकीय	जलमग्न	15 (1)	-
9	6	21	0.237	राजकीय	बंजर	9(3) ड	-
10	14	23 म०	0.200	निजी	-	1 क	-
11	5	100 म०	0.030	निजी	-	1 क	-
12	5	101 म०	0.050	निजी	-	1 क	-
13	5	102 म०	0.070	निजी	-	1 क	-
14	5	103 म०	0.050	निजी	-	1 क	-
15	7	104	0.001	राजकीय	जलमग्न	15 (1)	-
16	5	105	0.033	निजी	-	1 क	-



17	7	106	0.039	निजी	-	1 क	-
18	8	107	0.019	राजकीय	सडक आदि	15 (2)	-
19	7	109 म0	0.015	निजी	-	1 क	-
20	6	202	0.010	राजकीय	बंजर	9(3) ड	-
21	7	203 म0	0.050	निजी	-	1 क	-
22	7	204 म0	0.015	निजी	-	1 क	-
23	6	483 म0	0.350	राजकीय	बंजर	9(3) ड	-
24	9	484 म0	0.100	राजकीय	रोली रोखड	15 (IV)	-
25	9	485	0.030	राजकीय	रोली रोखड	15 (IV)	-
26	6	486	0.210	राजकीय	बंजर	9(3) ड	-
27	7	487	0.331	राजकीय	जलमग्न	15 (1)	-
28	6	488	0.126	राजकीय	बंजर	9(3) ड	-
29	7	489	0.008	राजकीय	जलमग्न	15 (1)	-
30	7	490	0.013	राजकीय	जलमग्न	15 (1)	-
31	7	491	0.004	राजकीय	जलमग्न	15 (1)	-
32	7	492	0.049	राजकीय	जलमग्न	15 (1)	-
33	7	493	0.010	राजकीय	जलमग्न	15 (1)	-
34	6	494	0.024	राजकीय	बंजर	9(3) ड	-
35	7	495	0.009	राजकीय	जलमग्न	15 (1)	-
36	6	496	0.038	राजकीय	बंजर	9(3) ड	-
37	6	497 म0	0.400	राजकीय	बंजर	9(3) ड	-
38	7	498	0.194	राजकीय	जलमग्न	15 (1)	-
39	7	503	0.035	राजकीय	जलमग्न	15 (1)	-
40	6	504 म0	0.300	राजकीय	बंजर	9(3) ड	-
41	6	505 म0	0.050	राजकीय	बंजर	9(3) ड	-
42	6	508 म0	0.070	राजकीय	बंजर	9(3) ड	-
43	7	509 म0	0.134	राजकीय	जलमग्न	15 (1)	-
		कुल	5.169				
जनपद-टिहरी गढवाल, तहसील-धनोली, ग्राम-श्रीपुर							
क्रम संख्या I	खाता खतौन ी संख्या	खसरा / गाटा संख्या	बाढ मैदान परिक्षेत्र में स्थित भूमि की माप/ क्षेत्रफल है0 में	वर्तमान भू-उपयोग		भूमि की श्रेणी	अभ्युक्ति
				भूमि का प्रकार	संरचना का प्रकार		
1	2	3	4	5	6	7	8
1	14	1	1.360	राजकीय	जलमग्न	10(1)	-
2	13	33 म0	0.028	राजकीय	बंजर	9(3) ड	-
3	13	35 म0	0.070	राजकीय	बंजर	9(3) ड	-
4	13	156 म0	0.045	राजकीय	बंजर	9(3) ड	-
		कुल	1.503				


(युगल किशोर पंत)

सचिव।


अधिसूचना संख्या:- ई0पत्रावली संख्या: 89198, दिनांक: जून, 2025
जनपद टिहरी गढ़वाल में तहसील धनोल्टी के अर्न्तगत सौंग नदी के दाहिने तट पर सौंग नदी के प्रारम्भिक बिन्दु ग्राम पसनी से ग्राम श्रीपुर तक 100 वर्षीय (निर्बन्धित) बाढ़ आवृत्ति की सीमा में आने वाली परिसम्पत्ति का विवरण।

निर्बन्धित (Restricted) क्षेत्रों की अनुसूची-02

जनपद-टिहरी गढ़वाल, तहसील-धनोल्टी, ग्राम-पसनी							
क्रम संख्या I	खाता खतौनी संख्या	खसरा/ गाटा संख्या	बाढ़ मैदान परिक्षेत्र में स्थित भूमि की माप/ क्षेत्रफल है० में	वर्तमान भू-उपयोग		भूमि की श्रेणी	अभ्युक्ति
				भूमि का प्रकार	संरचना का प्रकार		
1	2	3	4	5	6	7	8
1	3	67	0.030	निजी भूमि	—	1 "क"	-
2	7	125 म०	0.062	निजी भूमि	—	1 "क"	-
3	7	126	0.130	निजी भूमि	—	1 "क"	-
4	7	127	0.060	निजी भूमि	—	1 "क"	-
5	9	131 म०	0.030	राजकीय	बंजर	9(3) ड	-
6	10	137	0.006	राजकीय	जलमग्न	10(i)	-
7	6	140	0.005	—	—	7 क	-
8	6	143	0.004	—	—	7 क	-
9	6	150	0.006	—	—	7 क	-
10	6	151	0.004	—	—	7 क	-
11	6	152	0.006	—	—	7 क	-
12	6	153	0.008	—	—	7 क	-
13	6	154	0.006	—	—	7 क	-
14	6	156	0.004	—	—	7 क	-
15	9	159 म०	0.371	राजकीय	बंजर	9(3) ड	-
16	25	160	0.074	निजी भूमि	—	1 "क"	-
17	25	161	0.026	निजी भूमि	भवन	1 "क"	-
18	25	165	0.161	निजी भूमि	—	1 "क"	-
19	7	166	0.326	पट्टा	—	7 क	-
20	9	168	0.115	राजकीय	बंजर	9(3) ड	-
		कुल	1.434				
जनपद-टिहरी गढ़वाल, तहसील-धनोल्टी, ग्राम- कुण्ड							
क्रम संख्या I	खाता खतौनी संख्या	खसरा/ गाटा संख्या	बाढ़ मैदान परिक्षेत्र में स्थित भूमि की माप/ क्षेत्रफल है० में	वर्तमान भू-उपयोग		भूमि की श्रेणी	अभ्युक्ति
				भूमि का प्रकार	संरचना का प्रकार		
1	2	3	4	5	6	7	8
1	5	1230 म०	0.020	राजकीय	बंजर	9(3) ड	-
2	5	1411 म०	0.045	राजकीय	बंजर	9(3) ड	-
3	11	1414	0.045	निजी भूमि	—	1 "क"	-
4	12	1418 म०	0.070	निजी भूमि	—	1 "क"	-
5	23	1424 म०	0.080	निजी भूमि	—	1 "क"	-
6	23	1426	0.018	निजी भूमि	—	1 "क"	-
7	23	1441 म०	0.020	निजी भूमि	—	1 "क"	-
8	23	1442 म०	0.020	निजी भूमि	—	1 "क"	-
9	23	1502 म०	0.020	निजी भूमि	—	1 "क"	-
10	23	1503 म०	0.025	निजी भूमि	—	1 "क"	-
		कुल	0.363				



जनपद-टिहरी गढ़वाल, तहसील-धनोल्दी, ग्राम-सेरा							
क्रम संख्या I	खाता खतौनी संख्या	खसरा/ गाटा संख्या	बाढ मैदान परिक्षेत्र में स्थित भूमि की माप/ क्षेत्रफल है० में	वर्तमान भू-उपयोग		भूमि की श्रेणी	अभ्युक्ति
				भूमि का प्रकार	संरचना का प्रकार		
1	2	3	4	5	6	7	8
1	3	25 म०	0.300	राजकीय	बंजर	7 क	
2	35	169	0.008	निजी	-	1 क	
3	35	175	0.009	निजी	-	1 क	
4	35	176	0.006	निजी	-	1 क	
5	4	177	0.145	राजकीय	बंजर	9(3) ड	
6	25	184	0.006	निजी	-	1 क	
7	25	185	0.005	सी	-	1 क	
8	25	186	0.013	निजी	-	1 क	
9	4	187	0.048	राजकीय	बंजर	9(3) ड	
10	4	189	0.030	राजकीय	बंजर	9(3) ड	
11	4	190	0.033	राजकीय	बंजर	9(3) ड	
12	34	191	0.023	निजी	-	1 क	
13	34	192	0.010	निजी	-	1 क	
14	34	193	0.006	निजी	-	1 क	
15	5	198	0.010	राजकीय	जलमग्न	10(ii)	
16	34	199	0.018	निजी	-	1 क	
17	34	200	0.013	निजी	-	1 क	
18	34	201	0.018	निजी	-	1 क	
19	34	202	0.015	निजी	-	1 क	
20	4	203 म०	0.025	राजकीय	बंजर	9(3) ड	
21	34	207	0.080	निजी	-	1 क	
22	34	208	0.023	निजी	-	1 क	
23	34	209	0.011	निजी	-	1 क	
24	34	210	0.050	निजी	-	1 क	
25	34	211	0.024	निजी	-	1 क	
26	34	212	0.021	निजी	-	1 क	
27	4	213	0.201	राजकीय	बंजर	9(3) ड	
28	34	214 म०	0.010	निजी	-	1 क	
29	4	815 म०	0.040	राजकीय	बंजर	9(3) ड	
30	4	867	0.014	निजी	-	1 क	
31	2	868	0.013	निजी	-	1 क	
32	34	885	0.008	निजी	-	1 क	
33	2	905	0.025	निजी	-	1 क	
34	2	906	0.004	निजी	-	1 क	
35	33	915	0.034	निजी	-	1 क	
36	2	916	0.010	निजी	-	1 क	
37	2	918 म०	0.005	निजी	-	1 क	
38	2	927 म०	0.012	निजी	-	1 क	
39	2	928 म०	0.005	निजी	-	1 क	
40	2	929	0.010	निजी	-	1 क	
41	5	930	0.008	राजकीय	जलमग्न	10(ii)	
42	4	931	0.010	राजकीय	बंजर	9(3) ड	



43	5	932	0.004	राजकीय	जलमग्न	10(i)	
44	4	933	0.015	राजकीय	बंजर	9(3) ड	
45	5	934	0.005	राजकीय	जलमग्न	10(i)	
46	5	935	0.025	राजकीय	जलमग्न	10(i)	
47	4	936	0.030	राजकीय	बंजर	9(3) ड	
48	2	937 म 0	0.017	निजी	-	1 क	
49	4	999 म 0	0.020	राजकीय	बंजर	9(3) ड	
		कुल	1.475				

जनपद-टिहरी गढवाल, तहसील-धनोली, ग्राम-घुड़सालगाँव

क्रम संख्या I	खाता खतौनी संख्या	खसरा/ गाटा संख्या	बाढ़ मैदान परिक्षेत्र में स्थित भूमि की माप/ क्षेत्रफल है० में	वर्तमान भू-उपयोग		भूमि की श्रेणी	अभ्युक्ति
				भूमि का प्रकार	संरचना का प्रकार		
1	2	3	4	5	6	7	8
1	15	1	0.020	राजकीय	जलमग्न	10(i)	
2	15	3	0.505	राजकीय	जलमग्न	10(i)	सौग बांध परियोजना हेतु प्रस्तावित
3	14	178 म 0	1.500	राजकीय		8	वन विभाग, वृक्षारोपण हेतु
4	14	1095	0.457	राजकीय	बंजर	9(3) ड	सौग बांध परियोजना हेतु प्रस्तावित
5	22	1096 अ	0.120	निजी	-	1 क	सौग बांध परियोजना हेतु प्रस्तावित
6	14	1160	0.031	बंजर		9(3) ड	सौग बांध परियोजना हेतु प्रस्तावित
7	14	1272	0.109	राजकीय	बंजर	9(3) ड	
8	14	1280	0.046	राजकीय	बंजर	9(3) ड	
		कुल	2.788				

जनपद-टिहरी गढवाल, तहसील-धनोली, ग्राम-रगड़गाँव

क्रम संख्या I	खाता खतौनी संख्या	खसरा/ गाटा संख्या	बाढ़ मैदान परिक्षेत्र में स्थित भूमि की माप/ क्षेत्रफल है० में	वर्तमान भू-उपयोग		भूमि की श्रेणी	अभ्युक्ति
				भूमि का प्रकार	संरचना का प्रकार		
1	2	3	4	5	6	7	8
1	5	251 म 0	0.250	राजकीय	बंजर	9(3) ड	
2	5	332 म 0	1.985	राजकीय	बंजर	9(3) ड	
3	19	389 म 0	0.024	निजी भूमि	—	1 "क"	
4	20	641	0.095	निजी भूमि	—	1 "क"	
5	20	642	0.105	निजी भूमि	—	1 "क"	
6	20	643 म 0	0.050	निजी भूमि	—	1 "क"	
7	3	652 म 0	0.030	निजी भूमि	—	1 "क"	
8	7	654	0.035	निजी भूमि	—	1 "क"	
9	8	655	0.090	निजी भूमि	—	1 "क"	
10	11	664	0.040	निजी भूमि	—	1 "क"	
11	8	671	0.080	निजी भूमि	—	1 "क"	
12	6	672	0.025	राजकीय	जलमग्न	10 (I)	
13	26	673	0.109	निजी भूमि	—	1 "क"	
14	8	675	0.058	निजी भूमि	—	1 "क"	
15	8	676	0.070	निजी भूमि	—	1 "क"	
16	8	677	0.073	निजी भूमि	—	1 "क"	
17	5	681	0.271	राजकीय	बंजर	9(3) ड	
18	2	683	0.006	निजी भूमि	—	1 "क"	
19	2	684	0.005	निजी भूमि	—	1 "क"	
20	2	685	0.003	निजी भूमि	—	1 "क"	



21	10	686	0.005	निजी भूमि	—	1 "क"	
22	6	687	0.009	राजकीय	जलमग्न	10 (I)	-
23	2	688	0.025	निजी भूमि	—	1 "क"	
24	2	689	0.020	निजी भूमि	—	1 "क"	
25	2	690	0.006	निजी भूमि	—	1 "क"	
26	2	691	0.010	निजी भूमि	—	1 "क"	
27	2	692	0.014	निजी भूमि	—	1 "क"	
28	2	693	0.015	निजी भूमि	—	1 "क"	
29	2	694	0.018	निजी भूमि	—	1 "क"	
30	2	711	0.010	निजी भूमि	—	1 "क"	
31	2	712	0.018	निजी भूमि	—	1 "क"	
32	2	713	0.018	निजी भूमि	—	1 "क"	
33	2	714	0.010	निजी भूमि	—	1 "क"	
34	2	715	0.020	निजी भूमि	—	1 "क"	
35	14	717	0.165	निजी भूमि	—	1 "क"	-
		कुल	3.767				

जनपद—टिहरी गढवाल, तहसील—धनोली, ग्राम— महेन्द्रपुर

क्रम संख्या I	खाता खतौनी संख्या	खसरा/ गाटा संख्या	बाढ़ मैदान परिक्षेत्र में स्थित भूमि की माप/ क्षेत्रफल है० में	वर्तमान भू-उपयोग		भूमि की श्रेणी	अभ्युक्ति
				भूमि का प्रकार	संरचना का प्रकार		
1	2	3	4	5	6	7	8
1	6	1 म०	0.107	राजकीय	जलमग्न	10 (1)	-
2	3	132 म०	0.150	राजकीय	वन पंचायत	7 (क)	-
3	3	193 म०	0.005	राजकीय	वन पंचायत	7 (क)	-
4	3	195 म०	0.050	राजकीय	वन पंचायत	7 (क)	-
5	6	196 म०	0.252	राजकीय	जलमग्न	10 (1)	-
6	3	197 म०	0.050	राजकीय	वन पंचायत	7 (क)	-
7	3	246 म०	0.100	राजकीय	वन पंचायत	7 (क)	-
		कुल	0.714				

जनपद—टिहरी गढवाल, तहसील—धनोली, ग्राम— भरवाकाटल

क्रम संख्या I	खाता खतौनी संख्या	खसरा/ गाटा संख्या	बाढ़ मैदान परिक्षेत्र में स्थित भूमि की माप/ क्षेत्रफल है० में	वर्तमान भू-उपयोग		भूमि की श्रेणी	अभ्युक्ति
				भूमि का प्रकार	संरचना का प्रकार		
1	2	3	4	5	6	7	8
1	6	2 म०	0.030	राजकीय	बंजर	9(3) ड	-
2	6	8 म०	0.020	राजकीय	बंजर	9(3) ड	-
3	6	11 म०	0.030	राजकीय	बंजर	9(3) ड	-
4	14	23 म०	0.100	निजी	-	1 क	-
5	7	502	0.003	राजकीय	जलमग्न	15 (1)	-
		कुल	0.183				



जनपद-टिहरी गढवाल, तहसील-धनोल्डी, ग्राम-श्रीपुर							
क्रम संख्या I	खाता खतौनी संख्या	खसरा/ गाटा संख्या	बाढ मैदान परिक्षेत्र में स्थित भूमि की माप/ क्षेत्रफल है० में	वर्तमान भू-उपयोग		भूमि की श्रेणी	अभ्युक्ति
				भूमि का प्रकार	संरचना का प्रकार		
1	2	3	4	5	6	7	8
1	13	33 म०	0.002	राजकीय	बंजर	9(3) ड	-
2	13	35 म०	0.030	राजकीय	बंजर	9(3) ड	-
3	13	156 म०	0.015	राजकीय	बंजर	9(3) ड	-
		कुल	0.047				

Digitally signed by
Yugal Kishore Pant
Date: 18-07-2025
18:18:56
(युगल किशोर पंत)

सचिव।

